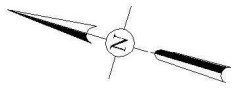


# MIEJSCOWY PLAN ZAGOSPODAROWANIA PRZESTRZENNEGO DLA GAZOCIĄGU WRAZ Z INFRASTRUKTURĄ TOWARZYSZĄCĄ RELACJI ZŁOŻA GAZU MIŁOŚLAW - WINNA GÓRA - KGZ RADLIN II W OBSZARZE GMINY NOWE MIASTO NAD WARTĄ

województwo wielkopolskie  
powiat średzki  
gmina Nowe Miasto nad Wartą  
obsz. Dębno

MAPA SYTUACYJNO-WYSOKOŚCIOWA  
DO CEŁÓW PROJEKTOWYCH  
SKALA 1:1000

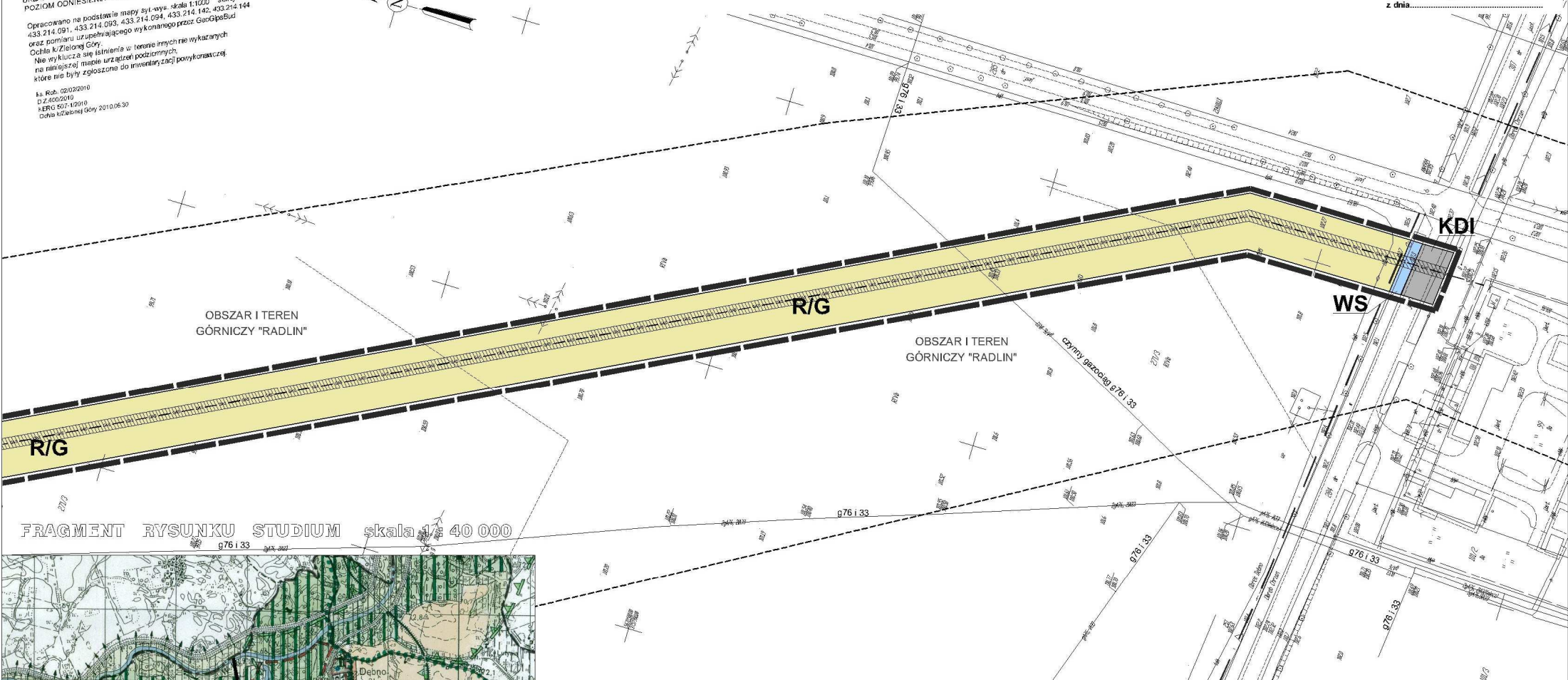


UKŁAD WSPÓŁRZĘDNYCH - 1965  
POZIOM ODNIENIENIA - KRONSZTAD

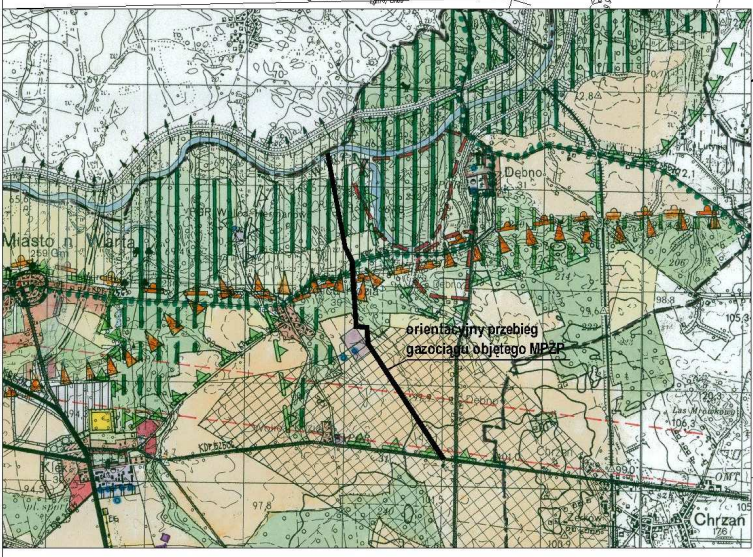
Opracowano na podstawie mapy syt.-wys. skala 1:1000, sekcje 433.214.091, 433.214.093, 433.214.094, 433.214.142, 433.214.144 przez pomiaru uzupełniającego wykonanego przez GeoGPSBud Ochla k. Zieloną Górę.

Nie wyklucza się istnienia w terenie innych nie wykazanych na niniejszej mapie urządzeń podziemnych, które nie były zgłoszone do inwentaryzacji powykonawczej.

ks. Rob. 02/02/2010  
D 2420/2010  
KERG 507-1/2010  
Ochla k. Zieloną Górę 2010.06.30



FRAGMENT RYSUNKU STUDIUM skala 1:40 000



### LEGENDA

#### OZNACZENIA LINIOWE

- granica obszaru objętego mpzp
- linia rozgraniczająca tereny o różnym przeznaczeniu i/lub różnych zasadach zagospodarowania
- projektowana linia gazociągu z kablem światłowodowym i inną infrastrukturą towarzyszącą wraz ze strefą kontrolowaną

#### PRZEZNACZENIE TERENU

- G** tereny infrastruktury technicznej - gazownictwo

- R/G** tereny rolnicze i nieużytki oraz infrastruktura techniczna - gazownictwo
- Ls/G** tereny lasów i/i duktów leśnych/ i infrastruktury technicznej - gazownictwo
- KDd** tereny komunikacji publicznej - droga gminna / dojazdowa
- KDI** tereny komunikacji publicznej - droga powiatowa / lokalna
- WS** tereny wód powierzchniowych śródlądowych

#### OZNACZENIA INFORMACYJNE

- granica obrębów wsi
- linia sieci wodociągowa
- linia elektroenergetyczna
- czynny gazociąg g76 i 33
- obszar i teren górnictwa "Radlin"
- granica terenów narażonych na niebezpieczeństwo powodzi

URBANISTYKA I ARCHITECTURA	
FIRMA "PROJEKT"	
MIEJSCOWY PLAN ZAGOSPODAROWANIA PRZESTRZENNEGO dla gazociągu wraz z infrastrukturą towarzyszącą relacji zlozagazu Miłosław - Winna Góra - KGZ Radlin II w obszarze gminy Nowe Miasto nad Wartą	
<b>ARKUSZ 6</b>	
gmina: Nowe Miasto nad Wartą	skala rysunku 1:1000
powiat: średzki	województwo wielkopolskie
autor projektu: mgr inż. Monika Prądzyńska-Sieremkowska	mgr inż. Maria Prądzyńska
projektant: mgr inż. Maria Prądzyńska	mgr inż. Izabela Liśkowska
asystent projektanta: Izabela Liśkowska	