

MIEJSCOWY PLAN ZAGOSPODAROWANIA PRZESTRZENNEGO DLA GAZOCIĄGU WRAZ Z INFRASTRUKTURĄ TOWARZYSZĄCĄ RELACJI ZŁOŻA GAZU MIŁOSŁAW - WINNA GÓRA - KGZ RADLIN II W OBSZARZE GMINY NOWE MIASTO NAD WARTĄ

ZAŁĄCZNIK NR-15
DO UCHWAŁY NR X / 81 / 2011
RADY GMINY NOWE MIASTO
NAD WARTĄ z dnia 21 lipca 2011r.

OGŁOSZONO
W DZIENNIKU URZĘDOWYM
WOJEWÓDZTWA WIELKOPOLSKIEGO
NR..... poz.....
z dnia.....

LEGENDA

OZNACZENIA LINIOWE

- granica obszaru objętego mpzp
- linia rozgraniczająca tereny o różnym przeznaczeniu i/lub różnych zasadach zagospodarowania
- projektowana linia gazociągu z kablem światłowodowym i inną infrastrukturą towarzyszącą wraz ze strefą kontrolowaną

PRZEZNACZENIE TERENU

- G** tereny infrastruktury technicznej - gazownictwo
- R/G** tereny rolnicze i nieużytki oraz infrastruktura techniczna - gazownictwo
- Ls/G** tereny lasów /i duktów leśnych/ i infrastruktury technicznej - gazownictwo
- KDd** tereny komunikacji publicznej - droga gminna / dojazdowa
- KDI** tereny komunikacji publicznej - droga powiatowa / lokalna
- WS** tereny wód powierzchniowych śródlądowych

woj.wielkopolskie
pow. średzki
gm. Nowe Miasto nad Wartą
obwód Dębno


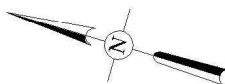
**MAPA SYTUACYJNO-WYSOKOŚCIOWA
DO CELÓW PROJEKTOWYCH**
SKALA 1:1000

UKŁAD WSPÓŁRZĘDNYCH - 1965
POZIOM ODNIESIENIA - KRONSZTAD

Opracowano na podstawie mapy syl.-wys. skala 1:2000 sekcje 433.214.091, 433.214.093, 433.214.094, 433.214.142, 433.214.144 oraz pomiaru uzupełniającego wykonanego przez GeoGpsBud Ochla k/Zielonej Góry.

Nie wyklucza się istnienia w terenie innych nie wykazanych na niniejszej mapie urządzeń podziemnych, które nie były zgłoszone do inwentaryzacji powykonawczej.

Ks.rob. 02/02/2010
D.Z.400/2010
NBRG 530-70010
Ochla k/Zielonej Góry 2010.06.30



OBSZAR I TEREN
GÓRNICZY "RADLIN"

OBSZAR I TEREN
GÓRNICZY "RADLIN"

OZNACZENIA INFORMACYJNE

- granica obrobów wsi
- linia/sieć wodociągowa
- linia elektroenergetyczna
- czynny gazociąg g76 i 33
- obszar i teren górniczy "Radlin"
- granica terenów narażonych na niebezpieczeństwo powodzi

woj.wielkopolskie
pow. średzki
gm. Nowe Miasto nad Wartą
obwód Wolica Kozia

**MAPA SYTUACYJNO-WYSOKOŚCIOWA
DO CELÓW PROJEKTOWYCH**

SKALA 1:1000

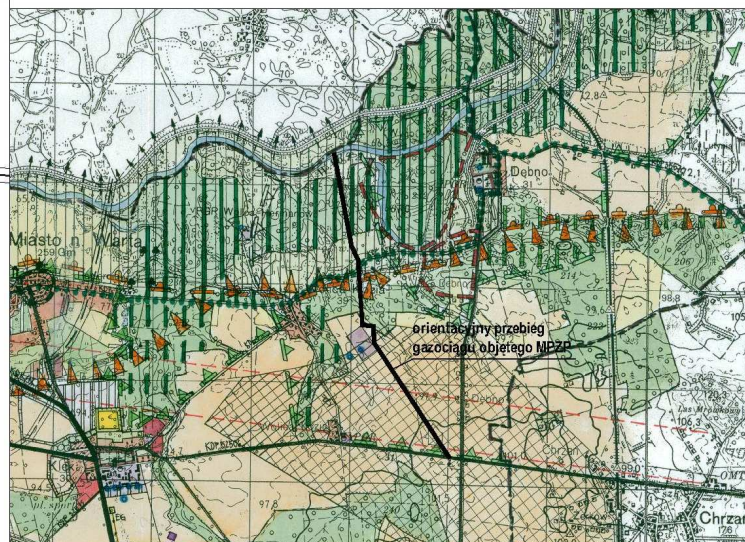
UKŁAD WSPÓŁRZĘDNYCH - 1965
POZIOM ODNIESIENIA - KRONSZTAD

Opracowano na podstawie mapy syl.-wys. skala 1:2000 sekcje 433.212.24, skala 1:1000 433.214.091, 433.214.093, 433.214.041 oraz pomiaru uzupełniającego wykonanego przez GeoGpsBud Ochla k/Zielonej Góry.

Nie wyklucza się istnienia w terenie innych nie wykazanych na niniejszej mapie urządzeń podziemnych, które nie były zgłoszone do inwentaryzacji powykonawczej.

Ks.rob. 02/02/2010
D.Z.400/2010
NBRG 530-70010
Ochla k/Zielonej Góry 2010.06.27

FRAGMENT RYSUNKU STUDIUM skala 1 : 40 000



URBANISTYKA I ARCHITEKTURA	
FIRMA "PROJEKT"	
MIEJSCOWY PLAN ZAGOSPODAROWANIA PRZESTRZENNEGO dla gazociągu wraz z infrastrukturą towarzyszącą relacji złoża gazu Miłosław - Winna Góra - KGZ Radlin II w obszarze gminy Nowe Miasto nad Wartą	
ARKUSZ 5	
gmina: Nowe Miasto nad Wartą	skala rysunku 1:1000
powiat: średzki województwo wielkopolskie	
Dokumentacja: 10-2-01-101	Monika Pierzysłowska-Semerkowa 100 z-101
Projektant: 10-2-01-101	Maria Pierzysłowska 100 z-101
Autorzy Projektu:	Izabela Litkowska